

SEZNAM PŘÍLOH:







F.1. ZÁBOROVÝ ELABORÁT

F.1.1.1.	SITUACE DOTČENÝCH POZEMKŮ – DÍL 1.	1:500, 5000
F.1.1.2.	SITUACE DOTČENÝCH POZEMKŮ – DÍL 2.	1:500, 5000
F.1.1.3.	SITUACE DOTČENÝCH POZEMKŮ – DÍL 3.	1:500, 5000
F.1.1.4.	SITUACE DOTČENÝCH POZEMKŮ – DÍL 4.	1:500, 5000
F.1.1.5.	SITUACE DOTČENÝCH POZEMKŮ – DÍL 5.	1:500, 5000
F.1.2.	SEZNAM DOTČENÝCH POZEMKŮ	–

F.1. PDPS

SOUŘADNICOVÝ SYSTÉM: S–JTSK

VÝŠKOVÝ SYSTÉM: BpV

KRESLIL:	MILOŠ BEDNÁŘ, DiS.		 FÖRSTEROVA Č.P. 175, 566 01 VYSOKÉ MÝTO EMAIL.: MDS@MDSPROJEKT.CZ	
ZPRACOVAL:	MILOŠ BEDNÁŘ, DiS.			
TECHNICKÁ KONTROLA:	ING. JAN BURSA			
ZODPOVĚDNÝ PROJEKTANT:	ING. JAN BURSA			
HLAVNÍ PROJEKTANT:	MILOŠ BEDNÁŘ, DiS.			
KRAJ: PARDUBICKÝ	OKRES: ÚSTÍ NAD ORLICÍ	OBEC: ÚSTÍ NAD ORLICÍ	STUPEŇ:	PDPS
INVESTOR: Pardubický kraj, Správa a údržba silnic Pardubického kraje, Doubravice 98, 533 53 Pardubice			ZAK.ČÍSLO:	2995–23–3
AKCE: <div>Silnice II/360 Ústí nad Orlicí, ul. Letohradská – žel. přejezd</div> <div>OBJEKT: F.1. ZÁBOROVÝ ELABORÁT</div>			ARCHIVNÍ ČÍSLO:	2995
			DATUM:	05/2024
			FORMÁT:	A4
			MĚŘÍTKO:	–
OBSAH: <div>ZÁBOROVÝ ELABORÁT</div>			ČÍSLO SOUPRAVY:	ČÍSLO PŘÍLOHY: F.1.